












**Умовні позначення:**

- |   |  |   |  |
|---|--|---|--|
|  | <b>МЕЖІ:</b><br>- території планування |  | <b>АВТОМОБІЛЬНІ ДОРОГИ:</b><br>- обласні автомобільні дороги |
|  | <b>ТЕРИТОРІЇ:</b><br>- сіл             |  | - районні автомобільні дороги                                |
|  | - селищ                                |  | - територіальні автомобільні дороги                          |
|  | - ліси                                 |  | - автомобільні дороги місцевого значення                     |
|  | - природно-заповідного фонду           |   |  |
|  | - землі промисловості                  |   |  |
|  | - водоймища                            |   |  |

**70/2024-ДПТ**

Детальний план території для будівництва комплексу будівель та споруд для сільськогосподарської діяльності на земельній ділянці (кадастровий номер 3524955100:02:000:1105 за межами населеного пункту) на території Петрівської селищної територіальної громади Олександрійського району, Кіровоградської області

Зм.	Кільк.	Розробив	Підпис	Дата
ФОП		Поляшенко Т.П.		
ГАП		Поляшенко Т.П.		
Архітектор		Задунаса Н.С.		
Серт. інженер землевпорядник		Рудоман Ю.А.		

**Детальний план території**

Схема розташування території детального плану території в системі планувальної структури населеного пункту

Стадія	Аркуш	Аркуші
ДПТ	1	

ФОП Поляшенко Т.П.